



CORPO INTERCOMUNALE DI
POLIZIA LOCALE ANAUNIA

GESTIONE ASSOCIATA TRA I COMUNI DI:
CAMPODENNO, CIS, CLES, CONTÀ, DAMBEL, DENNO,
PREDAIA, SANZENO, SFRUZ, SPORMINORE, TON

AVVISO

OGGETTO: gara ciclistica “36° Giro d’Italia Women 2025”; 3^a tappa –
martedì 8 luglio 2025 VEZZA D’OGLIO - TRENTO.

Nel giorno di martedì 8 luglio 2025 si svolgerà la 3^a tappa del Giro d’Italia Women 2025, da Vezza d’Oglio (BS) a Trento.

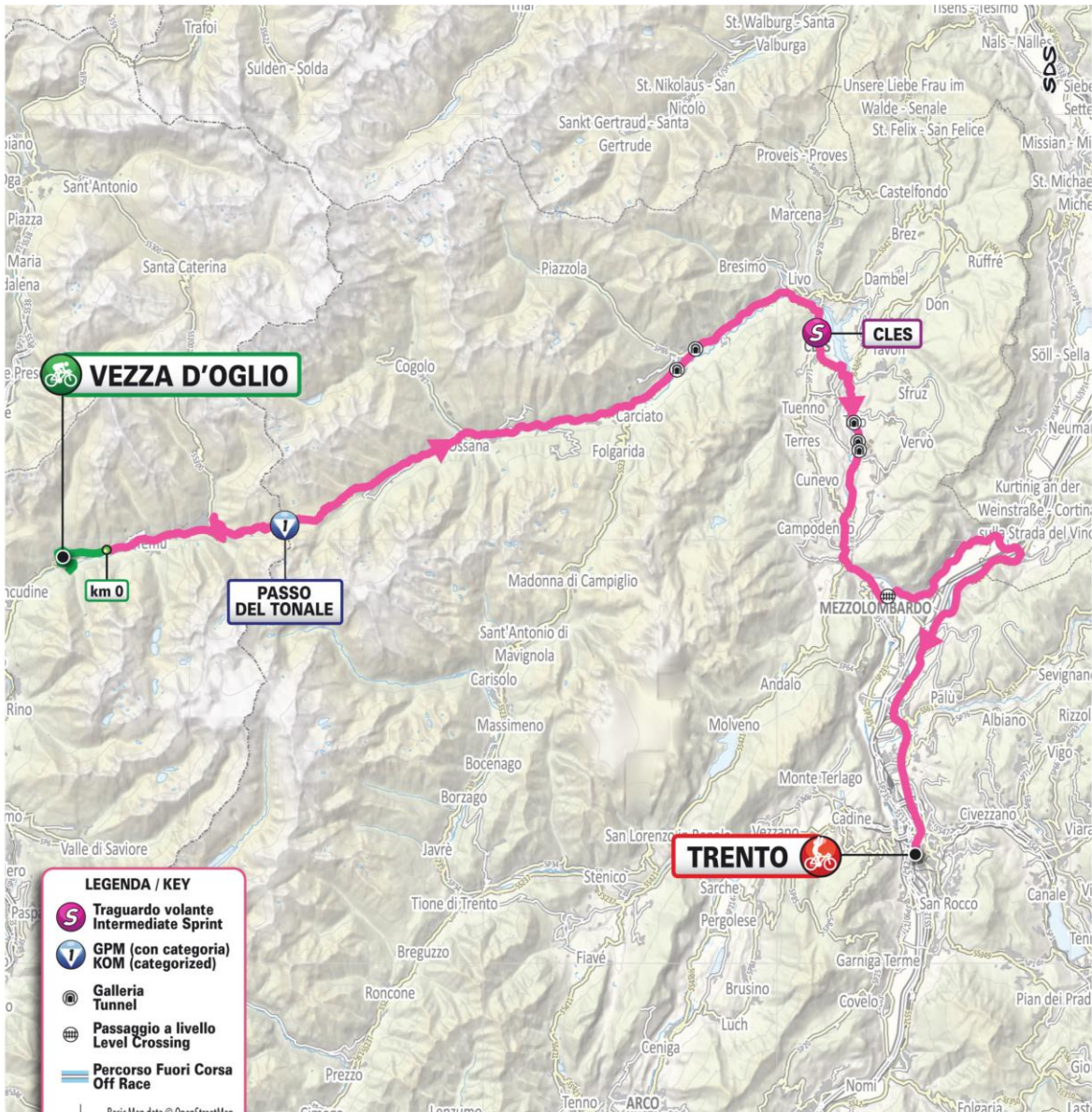
La competizione ciclistica, proveniente dal Passo del Tonale, attraverserà tutta la Valle di Sole (SS 42) e tutta la Val di Non (SS 43) per poi dirigersi verso Trento attraverso la Rocchetta.

La tappa partirà da Vezza d’Oglio alle ore 11.20, l’orario del transito a Cles è previsto per le ore 13:00 circa. Nell’abitato è prevista la presenza di un traguardo volante.

In allegato si invia cronoprogramma e planimetria dove si può prendere conoscenza del percorso di gara. La circolazione potrà subire disagi a partire dalle ore 11.30 fino al passaggio del veicolo di fine gara (a Cles ore 13.15 circa).

Sede:
Via Lorenzoni, 27 – 38023 CLES (TN)
Tel. 0463/67.00.00 – fax 0463/60.88.80
C.F. 00316390228 – P.I. 00104260229
✉ poliziamunicipale@comune.cles.tn.it

Orario di apertura al pubblico:
Da lunedì a venerdì: 8.30-12.30
Martedì: 8.30-12.30 e 14.30-16.30



Sede:
 Via Lorenzoni, 27 – 38023 CLES (TN)
 Tel. 0463/67.00.00 – fax 0463/60.88.80
 C.F. 00316390228 – P.I. 00104260229
 ✉ poliziamunicipale@comune.cles.tn.it

Orario di apertura al pubblico:
 Da lunedì a venerdì: 8.30-12.30
 Martedì: 8.30-12.30 e 14.30-16.30











Tappa
03
cronotabella

VEZZA D'OGLIO - TRENTO





km 122

martedì 8 luglio 2025

D = 1350 m

Quota			DISTANZE			ORA DI PASSAGGIO				
			par- ziali	per- corse	da per- corse	media km/ora				
			43	41	39					
PROVINCIA DI BRESCIA										
	1070	VEZZA D'OGLIO	T	Start Village	3.7			11.20	11.20	11.20
	1060	VEZZA D'OGLIO	T	km 0	0.0	0.0	122.0	11.30	11.30	11.30
	1253	Ponte di legno	T	ss.42	6.4	6.4	115.6	11.40	11.40	11.41
	1364	Bv. del Passo gavia	↔	ss.42	2.8	9.2	112.8	11.44	11.45	11.45
	1683	Passo del Tonale	T	ss.42	8.3	17.5	104.5	12.04	12.07	12.10
PROVINCIA DI TRENTO										
	1248	Vermiglio	T	ss.42	10.8	28.3	93.7	12.19	12.22	12.26
	957	Fucina-Bv. di Pelo	↔	ss.42	4.4	32.7	89.3	12.24	12.28	12.32
	916	Mezzana	T	ss.42	5.5	38.2	83.8	12.32	12.35	12.40
	764	Dinero	T	ss.42	5.8	44.0	78.0	12.39	12.43	12.48
	710	Mala	T	ss.42	3.8	47.8	74.2	12.44	12.48	12.53
	712	galleria	T	200m	0.8	48.6	73.4	12.45	12.49	12.54
	710	galleria	T	100m	1.1	49.7	72.3	12.46	12.51	12.56
	701	Caldea	T	ss.42	1.2	50.9	71.1	12.48	12.52	12.58
	694	Ponte Mostizzolo	↔	ss.43	7.2	58.1	63.9	12.57	13.02	13.08
	662	Cles	T	v.Marconi-ss.43	4.8	62.7	59.3	13.03	13.08	13.14
	653	Dermulo	T	ss.43	5.2	67.9	54.1	13.10	13.15	13.21
	505	galleria	T	441m	1.9	69.8	52.2	13.12	13.18	13.24
	478	n.2 gallerie	T	50m, 130m	1.2	71.0	51.0	13.14	13.19	13.25
	300	Bvine di Denno	T	ss.43	5.9	76.9	45.1	13.21	13.27	13.34
	270	Bv. di Andalo	T	ss.42	4.0	80.9	41.1	13.26	13.33	13.40
	221	Mezzolombardo	↔	C.so del Popolo	3.2	84.1	37.9	13.30	13.37	13.44
	220	P.L.	T		0.2	84.3	37.7	13.31	13.37	13.44
	219	Mezzocorona	T	sp.21	2.6	86.9	35.1	13.34	13.41	13.48
	250	Roverè della Luna	↔	sp.90	6.3	93.2	28.8	13.43	13.50	13.58
PROVINCIA DI BOLZANO / BOZEN										
	212	Salorno s.S.d.V. / Salurn s.d.W.S.	↔	ss.12	3.9	97.1	24.9	13.48	13.55	14.03
PROVINCIA DI TRENTO										
	209	San Michele all'Adige	T	ss.12	8.9	106.0	16.0	13.59	14.07	14.15
	219	Lavis	T	ss.12	6.9	112.9	9.1	14.09	14.17	14.25
	192	TRENTO	T	v.Rosmini	9.1	122.0	0.0	14.25	14.29	14.36

NOTE:

-  Traguardo Volante:
km 62.7 - Cles
-  Gran Premio della Montagna:
km 17.5 - Passo del Tonale - m 1683 1a cat - Clma Alfonso Strada
-  Galleria/Funnel: km 48.6 - 49.7 - 69.8 - 71
-  Passaggio a Livello/Level Crossing: km 84.3